

RICUCIRE
per mettere in rete le risorse: ambientali, identitarie, territoriali

- identità urbane
- polarità urbane e territoriali
- "cuore verde" Carengione
- percorsi urbani e campestri
- corridoio fluviale Lambro
- progettualità ReLambro
- cascine e insediamenti rurali
- rete territori, risorse, attori

RINNOVARE
per governare la rigenerazione del tessuto insediativo

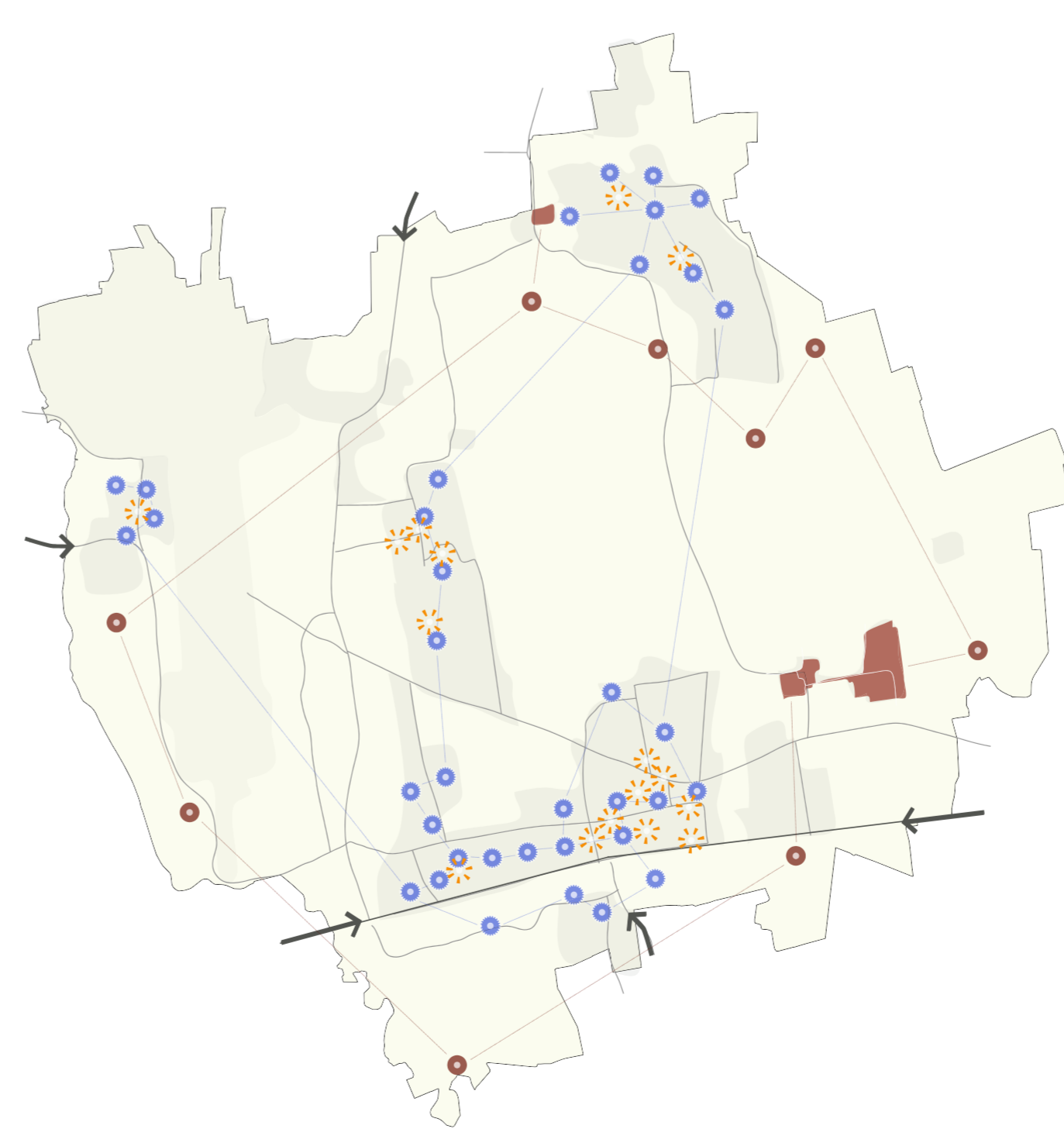
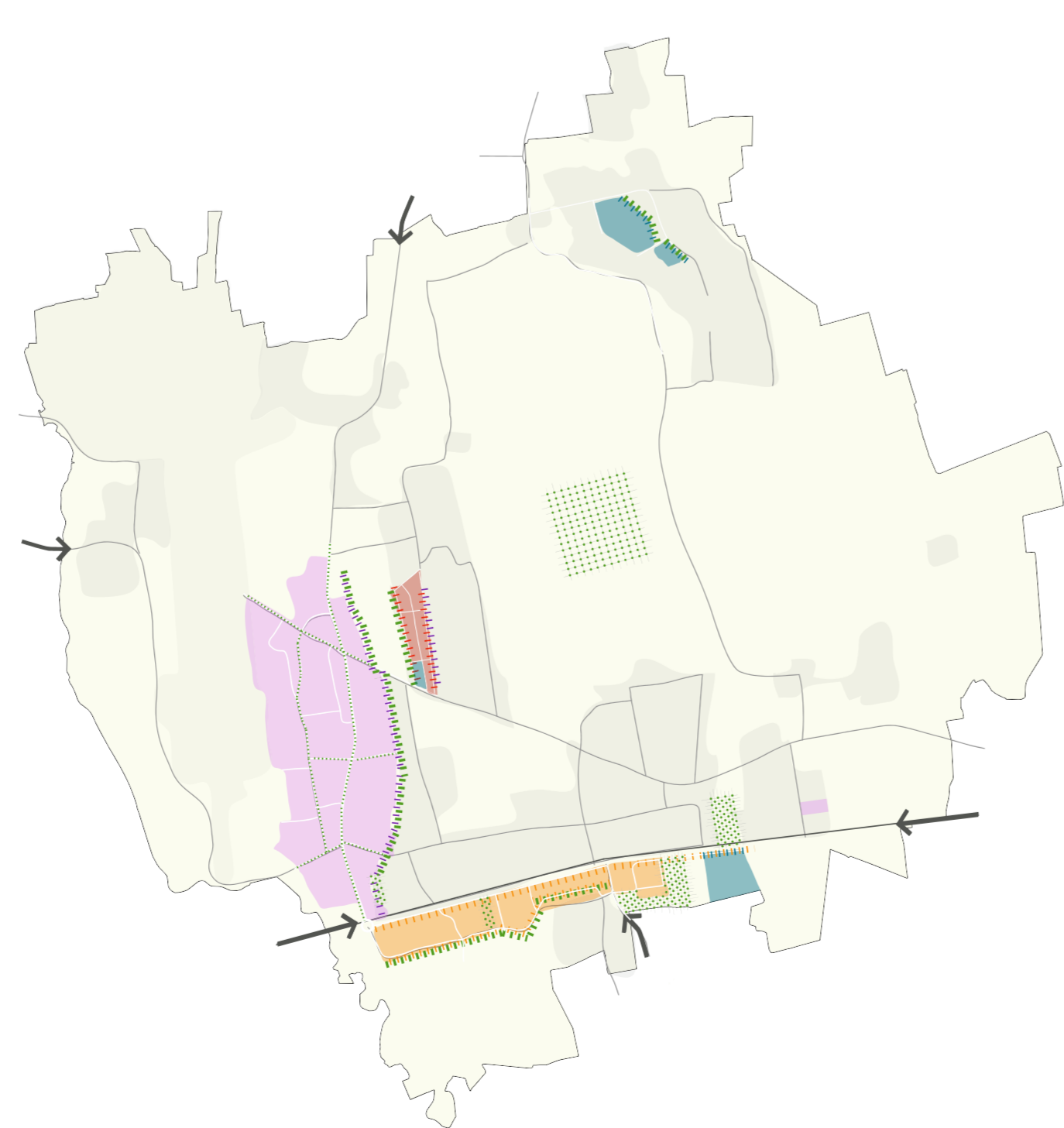
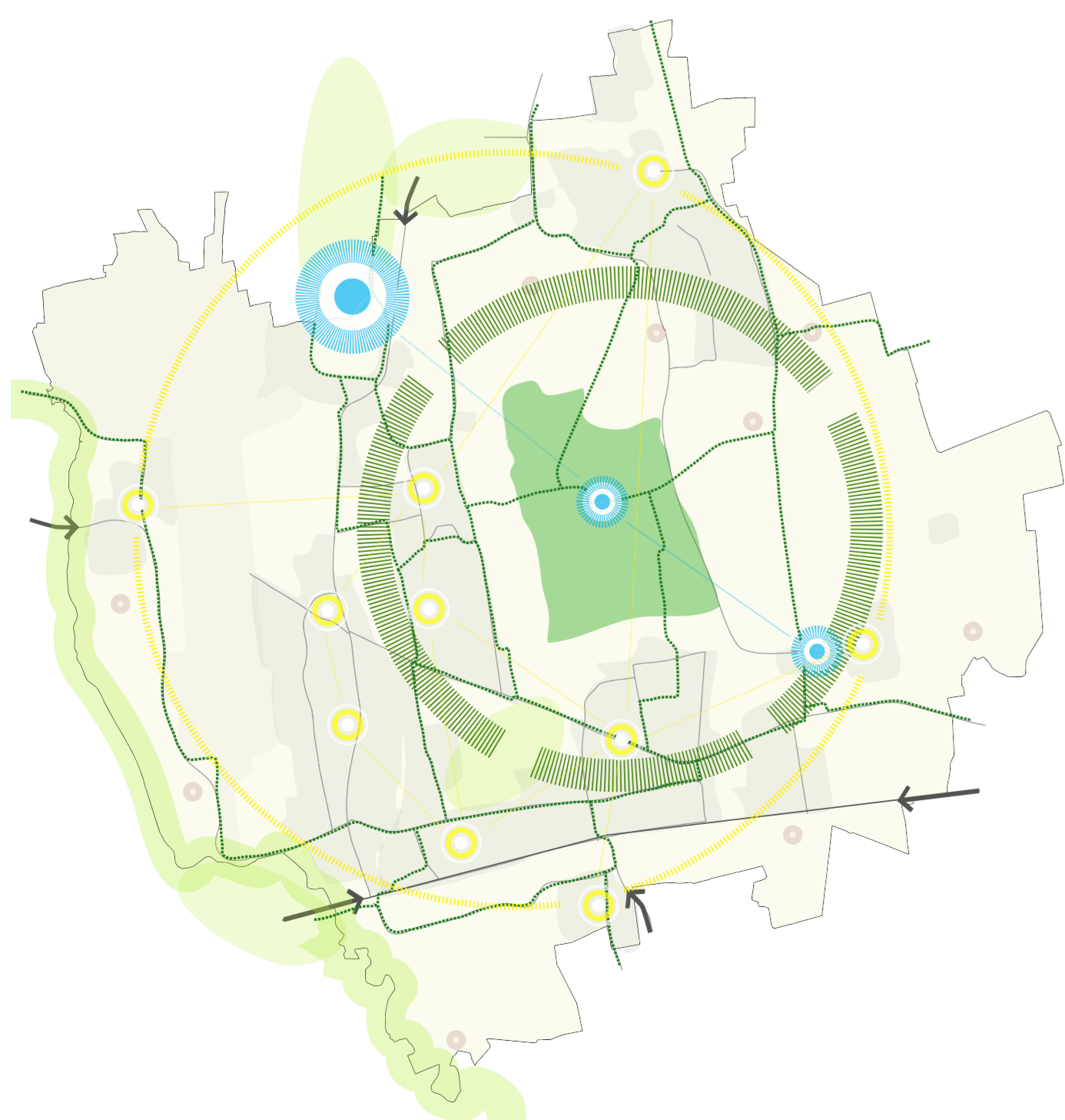
- ambiti rigenerazione urbana
- mitigazione urbana e ambientale
- tessuto di rinnovo "città industriale"
- mitigazione urbana e ambientale
- green urban adapt

- tessuto di rinnovo "città oltre la Paullese"
- mitigazione urbana e ambientale
- fronte commerciale
- tessuto di rinnovo "città mista"
- mitigazione urbana e ambientale
- tessuto completamento
- ambiti di forestazione

RIFORMARE
per promuovere la riqualificazione di spazi, luoghi e funzioni

- servizi e spazi di socialità
- luoghi del commercio di prossimità
- patrimonio storico e architettonico
- cascine e insediamenti rurali
- porte della città

RIDURRE
per contenere il consumo di suolo ed ottimizzare le risorse



RICUCIRE
per mettere in rete le risorse: ambientali, identitarie, territoriali

- promuovere la fruibilità degli spazi aperti
- valorizzare le identità e i luoghi che danno forma alla città
- integrare le polarità urbane e territoriali

RINNOVARE
per governare la rigenerazione del tessuto insediativo

- orientare la sostituzione delle funzioni urbane e territoriali
- elevare la qualità ambientale e prestazionale del tessuto insediativo
- promuovere biodiversità e miglioramento dell'ecosistema urbano

RIFORMARE
per promuovere la riqualificazione di spazi, luoghi e funzioni

- ottimizzare e vitalizzare gli spazi di socialità ed aggregazione
- valorizzare i luoghi commerciali di prossimità
- promuovere il riuso e recupero del patrimonio storico e rurale

Città di Peschiera Borromeo
Città Metropolitana di Milano

Caterina Molinari
Sindaco
Assessore Pianificazione, gestione e valorizzazione del Territorio

Carlo Gervasini
Responsabile Settore Pianificazione Urbana

Laura Ferrari
Progettista incaricata

ORDINE DEGLI ARCHITETTI
PIANIFICATORI, PERSAGISTI E
CONDIRETTORI DELLA PROVINCIA
DI MONZA E DELLA BRIANZA
LAURA FERRARI
ARCHITETTO
1704

VARIANTE AL PIANO DI GOVERNO DEL TERRITORIO
documento di piano

STRATEGIE E PROGETTUALITÀ
04DP

5 MARZO 2021

SCALA 1:8.000