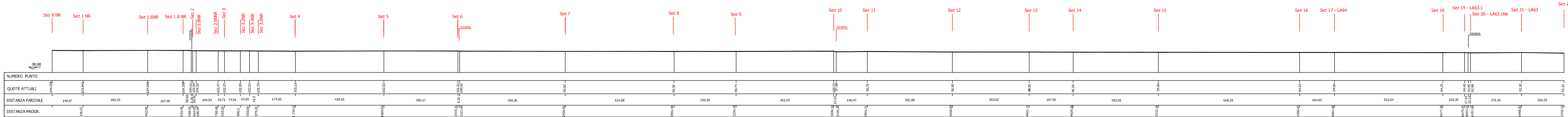




Profilo longitudinale (scala 1:800)




Sez 17 - LA64



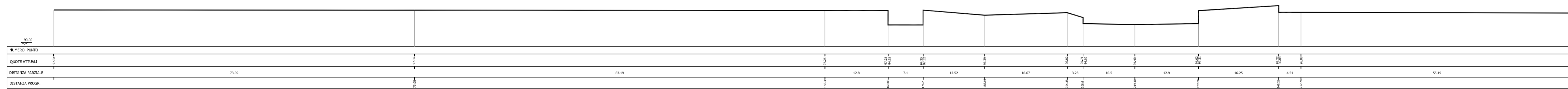
Sez 20 - LA63.1bis



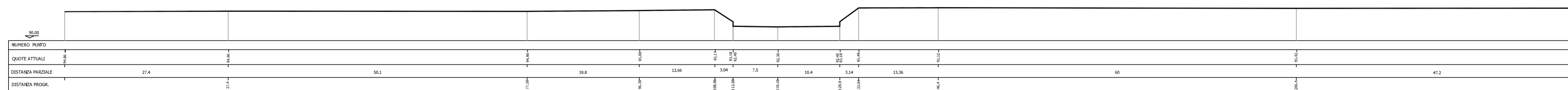
Sez 18




Sez 19 - LA63.1



Sez 21 - LA63



Sez 22



Comune di
PESCHIERA BORROMEO
(Città Metropolitana di Milano)

**VALUTAZIONE DELLE CONDIZIONI DI RISCHIO
IDRAULICO DEL FIUME LAMBRO IN COMUNE DI
PESCHIERA BORROMEO**
ai sensi dell'All. 4 della D.G.R. IX/2616/2011 e
della D.G.R. X/6738/2017

**SEZIONI IDRAULICHE E TIRANTI
IDRICI PER TR=200 ANNI**



STUDIO IDROGEOTECNICO S.r.l.
SOCIETÀ DI INGEGNERIA
Bastioni di Porta Volta, 7 - 20121 Milano
tel. 02/659.78.57 - fax 02/655.10.40
e-mail: stid@fastwebnet.it
www.studioidrogeotecnico.com

DATA	DENOMINAZIONE	SCALA	NOME FILE
luglio 2019	TAV.2C	1:200	MI4183sti_T2C