




**AREE ALLAGABILI PIANO DI GESTIONE DEL RISCHIO ALLUVIONI - PGRA**  
 approvato con delibera del Comitato Istituzionale dell'Autorità di Bacino del Fiume Po n. 2 del 3 marzo 2016





**Ambito territoriale RP**


-  aree P3 o aree interessate da alluvione frequente (scenario H)
-  aree P2 o aree interessate da alluvione poco frequente (scenario M)
-  aree P1 o aree interessate da alluvione rara (scenario L)

**VINCOLI VIGENTI**

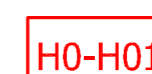



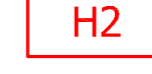
**PIANO STRALCIO PER L'ASSETTO IDROGEOLOGICO (PAI)**  
 approvato con DPCM del 24/5/2001, pubblicato su G.U. n. 183 dell' 8/8/2001

**DELIMITAZIONE DELLE FASCE FLUVIALI - Fiume Lambro**

-  Limite tra la Fascia A e la Fascia B
-  Limite tra la Fascia B e la Fascia C
-  Limite esterno della Fascia C
-  Limite Fascia B di progetto



**Valutazioni delle condizioni di pericolosità idraulica del F. Lambro ai sensi dell'All. 4 D.G.R. IX/2616/2011 e D.G.R. X/6738/2017**

-  **H0-H01** Aree attualmente protette da opere di difesa in grado di garantire la sicurezza idraulica. Permane un rischio residuo derivante dal rischio di dam break delle opere di difesa stesse.
-  **H1** Aree caratterizzate da pericolosità idraulica moderata H1 (tiranti idrici sulla viabilità ordinaria compresi tra 0,00 e 0,30 m e velocità comprese tra 0,00 e 0,60 m/s)
-  **H2** Aree caratterizzate da pericolosità idraulica media H2 (tiranti idrici sulla viabilità ordinaria compresi tra 0,00 e 0,30 m e velocità comprese tra 0,00 e 0,60 m/s)
-  **H3** Aree caratterizzate da pericolosità idraulica elevata H3 (tiranti idrici sulla viabilità ordinaria compresi tra 0,30 e 0,70 m e velocità comprese tra 0,6 e 1,5 m/s), compatibilizzabili mediante interventi di difesa adeguati
-  **H4** Aree caratterizzate da pericolosità idraulica molto elevata H4 (tiranti idrici superiori a 0,70 m e velocità superiori a 1,50 m/s)

  
**Comune di PESCHIERA BORROMEO**  
 (Città Metropolitana di Milano)

**VALUTAZIONE DELLE CONDIZIONI DI RISCHIO IDRAULICO DEL FIUME LAMBRO IN COMUNE DI PESCHIERA BORROMEO**  
 ai sensi dell'All. 4 della D.G.R. IX/2616/2011 e della D.G.R. X/6738/2017

ZONAZIONE DELLA PERICOLOSITÀ IDRAULICA (H)

 **STUDIO IDROGEOLOGICO**  
 1964 - 2014

STUDIO IDROGEOLOGICO S.p.A.  
 SOCIETÀ DI INGEGNERIA  
 Belfiore di Porta Volta, 7 - 20121 Milano  
 tel. 02 6097 7837 - fax 02 6095 16 40  
 e-mail: studio@idrogeotecnico.it  
 www.studioidrogeotecnico.com

DATA	DENOMINAZIONE	SCALA	NOME FILE
luglio 2019	TAV.3	1:5.000	M41839_T3