





Comune di Peschiera Borromeo Provincia di Milano


STUDIO GEOLOGICO, IDROGEOLOGICO E SISMICO DI SUPPORTO AL PIANO DI GOVERNO DEL TERRITORIO

(ai sensi della L.R. n° 12 del 11 marzo 2005 e D.g.r. n°IX/2616 del 30 novembre 2011)

ALLEGATO 5

**PARERE DI REGIONE LOMBARDIA ALLO STUDIO IDRAULICO
REDATTO DALLA SOCIETÀ DI INGEGNERIA SGP SERVIZI DI
GEO-INGEGNERIA E PROGETTAZIONE S.R.L., FACENTE PARTE
DELLO STUDIO GEOLOGICO COMUNALE DI SUPPORTO AL
P.R.G. (2006)**


COMMITTENTE: Comune di Peschiera Borromeo	
<p>PROGETTO A CURA DI</p>  <p><i>Geo and Speleo Matters cons.</i></p>  <p><i>studio associato di geologia</i></p> <p>Studio Geologico GSM <i>Geo and Speleo Matters cons.</i></p> <p>via Seassari, 19 - 18013 Diano S. Pietro (IM) P.I. e cod. fiscale 06154840968</p> <p>www.studiogsm-geologia.it email: info@studiogsm-geologia.it</p>	<p>I TECNICI</p> <p>dott. geol. Alice Ghiselli</p> <p>dott. geol. Marzio Merazzi</p>
DATA OTTOBRE 2012	ALLEGATO 5

PLAN/VIS 



Regione Lombardia





COMUNE DI	
PESCHIERA BORROMEO (MI)	
14 GIU 2006	
C.C.	14479
Prot. N°	

Giunta Regionale
Direzione Generale Territorio e Urbanistica,

Spett. le Comune
Via XXV Aprile, 1
20068 PESCHIERA BORROMEO (MI)

- 6 GIU. 2006

Data:
Protocollo: ZI.2006.00 13364

UDM/FDC 

ALLEGATO ALLA DELIBERA

C.C./G.C. N° 54

DEL 18.7.06

Oggetto: Studio geologico del territorio comunale. Integrazioni – L.r. 24 novembre 1997, n. 41 e L. 18 maggio 1989, n. 183.
Seguito nota n. 2863 del 24.1.2005
Rif. nota n. 19564 del 27.9.2005

Con riferimento alla nota a margine indicata, si comunica che lo studio in oggetto, in seguito al recepimento di quanto chiesto con la nota cui si fa seguito, è stato ritenuto conforme ai criteri di attuazione della l.r. 41/97, vigenti al momento della redazione dello studio stesso, e ai contenuti della verifica di compatibilità di cui all'art. 18 delle N.d.A. del PAI, con le seguenti precisazioni:

- si ribadisce la richiesta di specificare che, per le aree ricadenti in fascia B del Fiume Lambro e inserite in classe 4 di fattibilità, le norme relative a quest'ultima devono essere considerate prevalenti, in quanto più restrittive, rispetto a quanto previsto dalle N.d.A. del PAI, con particolare riferimento ai contenuti dell'art. 39;
- in seguito all'approvazione, con d.p.c.m. 10 dicembre 2004, pubblicato sulla Gazzetta Ufficiale n. 28 del 4.2.2005, della "Variante al Piano Stralcio per l'Assetto Idrogeologico (PAI) approvato con d.p.c.m. 24 maggio 2001 – Fasce fluviali del fiume Lambro nel tratto dal Lago di Pusiano alla confluenza con il deviatore Redefossi", dal 5.2.2005 sono vigore le nuove delimitazioni delle fasce fluviali del Fiume Lambro; lo studio geologico dovrà pertanto riportare unicamente tali nuove delimitazioni, in luogo delle due versioni delle fasce stesse.

In proposito, si fa presente che:

- l'adeguamento dello strumento di pianificazione comunale alle risultanze dello studio geologico dovrà avvenire secondo le procedure di cui alla l.r. 12/05;
- una volta completato l'iter amministrativo di cui al punto precedente dovrà esserne data comunicazione a questi uffici; dovrà inoltre trasmessa copia aggiornata degli elaborati su supporto informatico ArcView compatibile, allo scopo di aggiornare il Sistema Informativo Territoriale regionale.

Si coglie l'occasione per ricordare che :

- a seguito dell'emanazione dei nuovi "Criteri ed indirizzi per la definizione della componente geologica, idrogeologica e sismica del P.G.T., in attuazione dell'art. 57, comma 1, della l.r. 11 marzo 2005, n. 12", avvenuta con d.g.r. 22 dicembre 2005, n. 8/1566, all'atto dell'adozione del nuovo P.G.T. comunale, lo studio geologico dovrà essere aggiornato come previsto al paragrafo "ambiti di applicazione" della sopra citata d.g.r.;
- con il d.m. 14 settembre 2005 sono entrate in vigore (fatto salvo il periodo transitorio di 18 mesi) le "Norme tecniche per le costruzioni", in sostituzione e ad integrazione di quelle previste col d.m. 11 marzo 1988; ogni riferimento al d.m. 11 marzo 1988 contenuto nello studio dovrà quindi essere inteso come un rinvio alle nuove "norme tecniche" approvate con d.m. 14 settembre 2005;
- codesto Comune è tenuto all'attuazione di quanto previsto dall'art. 18, comma 7, delle N.d.A. del PAI;
- in ogni caso non potranno essere ignorate le prescrizioni geologiche in attuazione delle previsioni dello strumento urbanistico vigente, con piena assunzione di responsabilità da parte di codesto Comune.

Distinti saluti.

Il Dirigente della Struttura
(Dott. ing. Raffaele Occhi)



Referente: Dott. geol. F. De Cesare (int. 2961)

Unità Organizzativa Tutela e Valorizzazione del Territorio - Struttura Pianificazione di Bacino e Locale

Via Sassetti, 32/2 - 20124 Milano - <http://www.regione.lombardia.it>

Tel. 02/6765.2938- Fax 02/6765.5302