

**COMUNE DI PESCHIERA BORRAMEO**

**PIANO DI RECUPERO  
CASCINA SARGENTI  
O "CA' MATTÀ"**

L. n. 765/67, art. 8

L.R. n. 12/05, artt. 14 e 46

N.T.A. del P.G.T. vigente, art. 9

COOP. EDILIZIA SANTA  
MARIA DEL BOSCO

COMMITTENTI

STUDIO ZENITH Srl

PROGETTISTA Dott. Arch. GULTI CLAUDIO

**Tav.**  
**6**

**STATO  
DI  
FATTO**

SP. PC5-E.G.  
DATA 28/10/15

SCALA

PROT. N. **35/15**

**RACCOLTA FOTOGRAFICA**

**Dott. Arch.  
CLAUDIO GULTI**  
Via Indipendenza, 1  
20068 PESCHIERA BORRAMEO  
tel 02/5650326 - fax 02/55307756  
e-mail: arch.gulticlaudio@tin.it

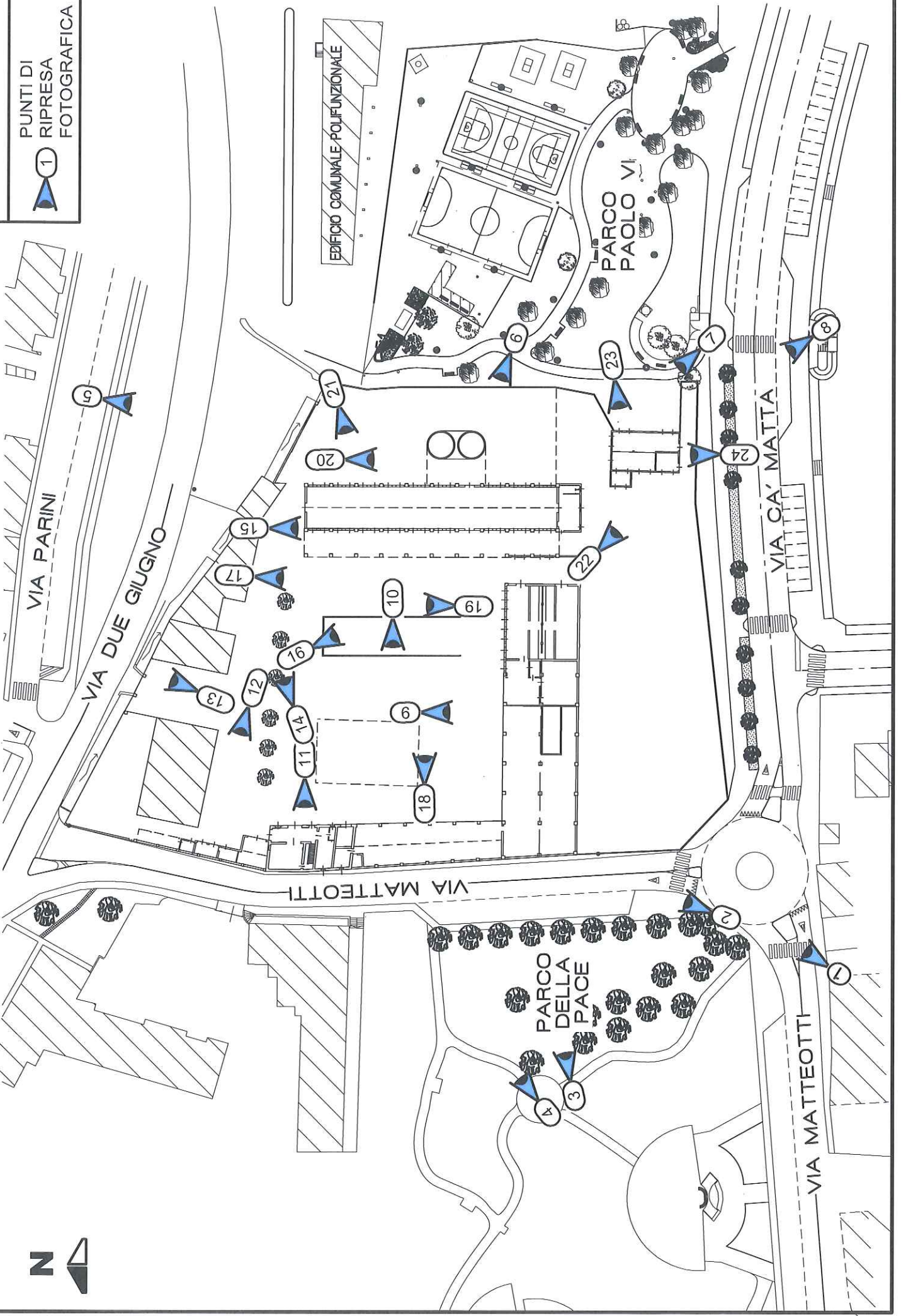
<b>N. FOTO</b>	<b>DESCRIZIONE</b>
1	VISIONE D'ASSEMBLE DALLA VIA MATTEOTTI
2	VISTA DALL'INCROCIO VIA MATTEOTTI-VIA CA' MATTA
3	VISTA 1 DAL PARCO DELLA PACE
4	VISTA 2 DAL PARCO DELLA PACE
5	VISTA NORD DA VIA PARINI
6	VISTA EST DA PIAZZA PAOLO VI
7	VISTA 1 SUD-EST DA VIA CA' MATTA
8	VISTA 2 SUD-EST DA VIA CA' MATTA
9	FRONTE NORD DEL PORTICO AL MAPPALE 12
10	FRONTE EST DEL PORTICO AL MAPPALE 12 E FABBRICATO AL MAPPALE 20
11	FRONTE EST DEL FABBRICATO AL MAPPALE 20
12	VISTA PROSPETTICA DELLA CASA AL MAPPALE 2 E 7

<b>N. FOTO</b>	<b>DESCRIZIONE</b>
13	INGRESSO CARRAIO ESISTENTE DALLA VIA DUE GIUGNO
14	VISTA PROSPETTICA DEGLI EDIFICI AI MAPPALI 4, 5 E 6
15	FIANCO NORD DELLA STALLA AL MAPPALE 9
16	FRONTE OVEST DELLA STALLA AL MAPPALE 9
17	CORTE TRA GLI EDIFICI AI MAPPALI 9 E 12: VISTA DA NORD
18	FRONTE OVEST DELLA STALLA AL MAPPALE 9
19	CORTE TRA GLI EDIFICI AI MAPPALI 9, 2, 4, 5 E 6 VISTA DA SUD
20	SILOS AL MAPPALE 8 E STALLA AL MAPPALE 9: VISTA DA NORD
21	PROSECUZIONE FRONTE EST DELLA STALLA AL MAPPALE 9
22	ESSICCATOIO AL MAPPALE 180: LATO NORD-OVEST
23	ESSICCATOIO AL MAPPALE 180: LATO EST
24	ESSICCATOIO AL MAPPALE 180: LATO SUD DA VIA CA' MATTA

# INDIVIDUAZIONE PUNTI DI RIPRESA FOTOGRAFICA 1 : 1000

## LEGENDA

PUNTI DI RIPRESA FOTOGRAFICA



**FOTO 1 - VISIONE D'ASSIEME DALLA VIA MATTEOTTI**



**FOTO 2 - VISTA DALL' INCROCIO DI VIA MATTEOTTI-VIA CA' MATTA**



**FOTO 3 - VISTA 1 DAL PARCO DELLA PACE**




FOTO 4 - VISTA 2 DAL PARCO DELLA PACE



FOTO 5 - VISTA NORD DA VIA PARINI






FOTO 6 - VISTA EST DA PARCO PAOLO VI





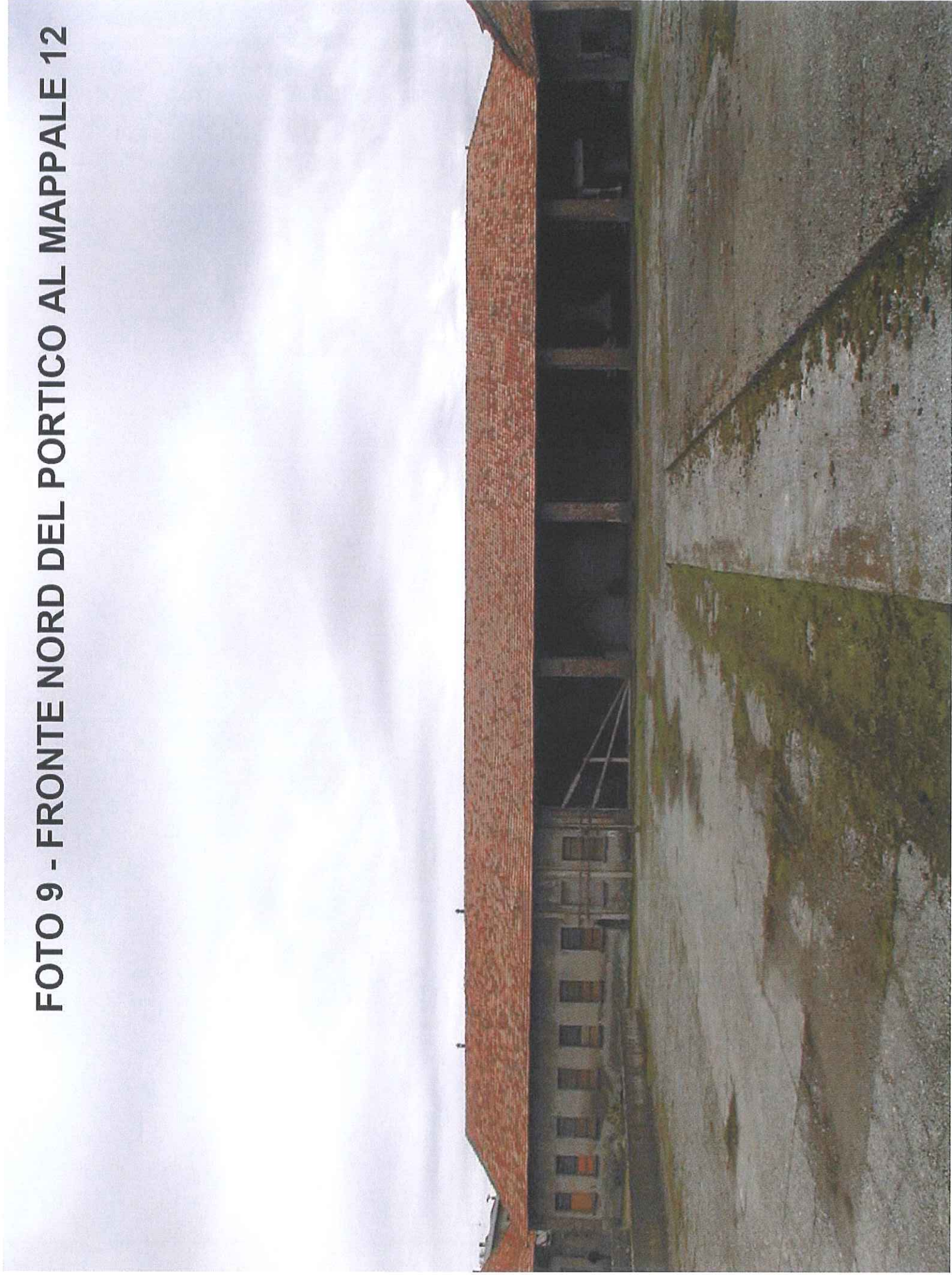
FOTO 7 - VISTA 1 SUD EST DA VIA CA' MATTA



**FOTO 8 - VISTA 2 SUD-EST DA VIA CA' MATTA**



**FOTO 9 - FRONTE NORD DEL PORTICO AL MAPPALE 12**




**FOTO 10 - FRONTE EST DEL PORTICO AL MAPPALE 12  
E FABBRICATO AL MAPPALE 20**



FOTO 11- FRONTE EST DEL FABBRICATO AL MAPPALE 20



**FOTO 12**  
**VISTA PROSPETTICA**  
**DELLA CASA AL**  
**MAPPALE 2 E 7**



**FOTO 13 - INGRESSO CARRAIO ESISTENTE  
DALLA VIA DUE GIUGNO**






**FOTO 14**  
**VISTA PROSPETTICA**  
**DEGLI EDIFICI**  
**AI MAPPALI 4, 5 E 6**



**FOTO 15 - FIANCO NORD DELLA STALLA AL MAPPALE 9**



FOTO 16 - FRONTE OVEST DELLA STALLA  
AL MARPALE 9



**FOTO 17 - CORTE TRA GLI EDIFICI AI MAPPALI 9 E 12  
VISTA DA NORD**



**FOTO 18 - FRONTE OVEST DELLA STALLA AL MAPPALE 9**



**FOTO 19 - CORTE TRA GLI EDIFICI AI MAPPALI 9, 2, 4, 5 E 6  
VISTA DA SUD**



**FOTO 20 - SILOS AL MAPPALE 8 E STALLA AL MAPPALE 9  
VISTA DA NORD**



**FOTO 21 - PROSECUZIONE FRONTE EST DELLA STALLA  
AL MAPPALÈ 9**





FOTO 22 - ESSICCATOIO AL MAPPALÈ 180 LATO NORD-OVEST



FOTO 23 - ESSICCATOIO AL MAPPALÉ 180 LATO EST





**FOTO 24**  
**ESSICATOIO AL MAPPALE 180**  
**LATO SUD DA VIA CA' MATTA**