

COMUNE DI PESCHIERA BORRAMEO

**PIANO DI RECUPERO
CASCINA SARGENTI
O "CA' MATTA"**

L. n. 765/67, art. 8
L.R. n. 12/05, artt. 14 e 46
N.T.A. del P.G.T. vigente, art. 9

COOP. EDILIZIA SANTA
MARIA DEL BOSCO

COMMITTENTI

STUDIO ZENITH Srl

PROGETTISTA Dott. Arch. GULTI CLAUDIO




Tav. 4	STATO DI FATTO	PLANIMETRIA DI RILIEVO DELLE SUPERFICI IMPERMEABILI E PERMEABILI AI FINI INVARIANZA IDRAULICA	Dott. Arch. CLAUDIO GULTI Via Indipendenza, 1 20068 PESCHIERA BORRAMEO tel 02/5650326 - fax 02/56307755 e-mail: arch.gulti@studiozenith.it pec: gulti.5724@comitiano.it
	PCS_EG 01/04/19	SCALA 1:200	PROF. N. 35/15

CALCOLO SUPERFICIE IMPERMEABILE

N°	Destinazione	Superficie (mq)
1	Deposito/Stalla	1.266
2	Aia	1.705
3	Stalla/Silos	1.224
4	Paddock	1.265
5	Essicatoio	179
6	Recinzione	39
7	Abitaz/Uff/Pert	877
8	Abitaz/Pert	888
9	Rimessa/Dep	220
Sommano ->		7.633

CALCOLO SUPERFICIE PERMEABILE

Destinazione	Superficie (mq)
Superficie territoriale interessata dall'intervento di recupero	10.885
A dedurre superficie esistente impermeabile	7.633
Superficie esistente permeabile	3.222

	PERIMETRO AMBITO D'INTERVENTO COME DA PIANO DELLE REGOLE DEL PGT VIGENTE: NUCLEO ANTICA FORMAZIONE 3: CASCINA MATTA	MQ 10.885
	SUPERFICIE ESISTENTE IMPERMEABILE	MQ 7.663
	SUPERFICIE ESISTENTE PERMEABILE	MQ 3.222

PER IL CONFRONTO CON IL PROGETTO VEDI LA TAV. 13/A

N.B. TUTTE LE SUPERFICI SONO STATE CALCOLATE IN AUTOMATICO DAL PROGRAMMA ALLPLAN-NEMETSCHKE

